АССОЦИАЦИЯ “ГАЗИФИКАЦИЯ УДМУРТИИ”
ООО “УДМУРТГАЗПРОЕКТ”
ПРОЕКТНЫЕ РАБОТЫ
ИНЖЕНЕРНЫЕ ИЗЫСКАНИЯ ДЛЯ СТРОИТЕЛЬСТВА
КАРТОГРАФИЧЕСКИЕ РАБОТЫ

Член СРО «Межрегионпроект». Регистрационный номер в государственном реестре саморегулируемых организаций СРО-П-103-24122009

Заказчик: Администрация муниципального образования «Сиверское городское поселение Гатчинского муниципального района Ленинградской области»

ПРОЕКТ ПЛАНИРОВКИ ТЕРРИТОРИИ

«Распределительный газопровод в д. Старосиверская Гатчинского района Ленинградской области»

Основная часть
проекта планировки территории

«Проект планировки территории. Графическая часть»

1250-ПП1.ГЧ

Раздел.1

2019

АССОЦИАЦИЯ “ГАЗИФИКАЦИЯ УДМУРТИИ”

ООО “УДМУРТГАЗПРОЕКТ”

ПРОЕКТНЫЕ РАБОТЫ
ИНЖЕНЕРНЫЕ ИЗЫСКАНИЯ ДЛЯ СТРОИТЕЛЬСТВА
КАРТОГРАФИЧЕСКИЕ РАБОТЫ

Член СРО «Межрегионпроект». Регистрационный номер в государственном реестре саморегулируемых организаций СРО-П-103-24122009

Заказчик: Администрация муниципального образования «Сиверское городское поселение Гатчинского муниципального района Ленинградской области»

ПРОЕКТ ПЛАНИРОВКИ ТЕРРИТОРИИ

«Распределительный газопровод в д. Старосиверская Гатчинского района Ленинградской области»

Основная часть
проекта планировки территории

«Проект планировки территории. Графическая часть»

1250-ПП1.ГЧ

Раздел.1

Главный инженер проекта_____С.В. Алейникова

Главный инженер ООО «Удмуртгазпроект»_____Д.Л. Колясев

2019

СОСТАВ ДОКУМЕНТАЦИИ ПО ПЛАНИРОВКЕ ТЕРРИТОРИИ

№ п/п	Наименование
1	2
Проект планировки территории	
1250-ПП1.ГЧ	Основная часть проекта планировки территории. Раздел 1. «Проект планировки территории. Графическая часть».
1250-ПП1.ТЧ	Основная часть проекта планировки территории. Раздел 2. «Положение о размещении линейного объекта».
1250-ПП2.ГЧ	Материалы по обоснованию проекта планировки территории. Раздел 3. «Материалы по обоснованию проекта планировки территории. Графическая часть».
1250-ПП2.ТЧ	Материалы по обоснованию проекта планировки территории. Раздел 4. «Материалы по обоснованию проекта планировки территории. Пояснительная записка».
Проект межевания территории	
1250-ПМ1	Основная часть проекта межевания территории
1250-ПМ2	Материалы по обоснованию проекта межевания территории

СОДЕРЖАНИЕ

1250-ПП1.ГЧ Раздел 1.
«Проект планировки территории. Графическая часть»

- Чертеж границ зон планируемого размещения линейного объекта. Фрагмент 1. М1:1000
- Чертеж границ зон планируемого размещения линейного объекта. Фрагмент 2. М1:1000
- Чертеж границ зон планируемого размещения линейного объекта. Фрагмент 3. М1:1000
- Чертеж границ зон планируемого размещения линейного объекта. Фрагмент 4. М1:1000
- Чертеж границ зон планируемого размещения линейного объекта. Фрагмент 5. М1:1000
- Чертеж границ зон планируемого размещения линейного объекта. Фрагмент 6,7. М1:1000
- Чертеж границ зон планируемого размещения линейного объекта. Фрагмент 6,7. М1:1000

В связи с отсутствием обектов подлежащих переносу (переустройству) из зоны планируемого размещения линейного объекта «Распределительный газопровод в д. Старосиверская Гатчинского района Ленинградской области», в разделе.1 «Проект планировки территории. Графическая часть» 1250-ПП1.ГЧ не разрабатывается чертеж границ зон планируемого размещения линейных объектов, подлежащих переносу (переустройству) из зоны планируемого размещения линейного объекта.

Фрагмент 1

Схема расположения фрагментов

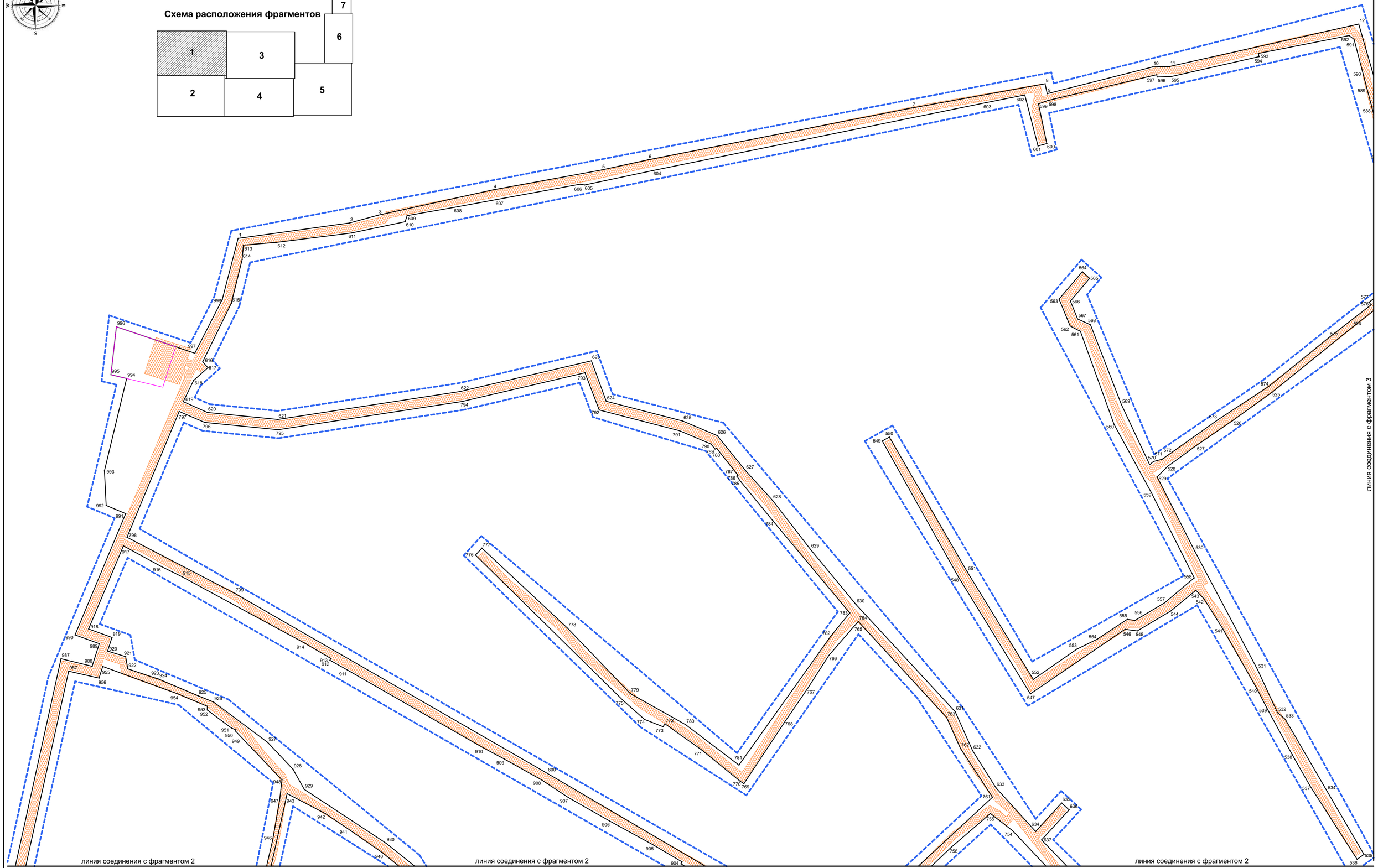

Условные обозначения:

- границы зон планируемого размещения линейных объектов
- границы территории, в отношении которой осуществляется подготовка проекта планировки
- 1 - номера характерных (поворотных, начала, окончания) точек границ зон планируемого размещения линейных объектов
- границы зон с особыми условиями использования территории, подлежащие установлению в связи с размещением линейного объекта (охранная зона газопровода)
- границы зон планируемого размещения объектов капитального строительства, входящих в состав линейного объекта

Информация о видах линейных объектов применительно к территоррии, которая предназначена для размещения следующих линейных объектов:
- Газопровод высокого давления
- Газопровод среднего давления
- Газопровод низкого давления

Изм.	Кол.уч.	Лист	№ док.	Подп.	Дата
ГИП		Алейникова			09.19
Нач. отд.					
Гл. спец.					
Проверил		Бодяга			09.19
Разраб.		Ахатов			09.19
Н. контр.		Бутолина			09.19

1250-ПП1.ГЧ

"Распределительный газопровод в д. Старосиверская Гатчинского района Ленинградской области"

Раздел. 1 "Проект планировки территории. Графическая часть."

Стадия	Лист	Листов
ПП	1	

Чертеж границ зон планируемого размещения линейного объекта. Фрагмент 1. М 1 : 1 000.

ООО "Удмуртгазпроект"

Фрагмент 2

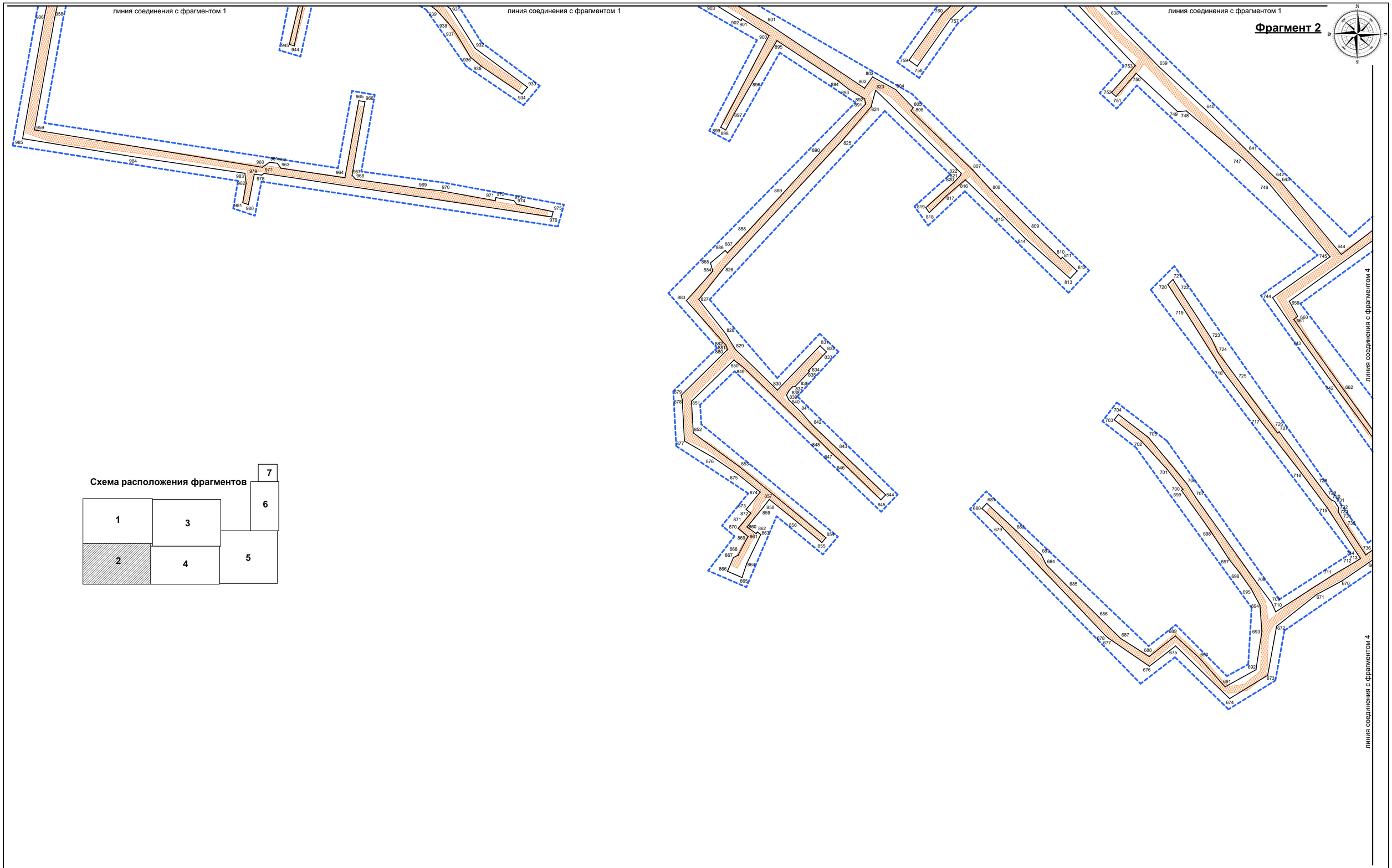

Схема расположения фрагментов

Условные обозначения:

- границы зон планируемого размещения линейных объектов
- границы территории, в отношении которой осуществляется подготовка проекта планировки
- номера характерных (поворотных, начала, окончания) точек границ зон планируемого размещения линейных объектов
- границы зон с особыми условиями использования территории, подлежащие установлению в связи с размещением линейного объекта (охранная зона газопровода)

Информация о видах линейных объектов применительно к территоррии, которая предназначена для размещения следующих линейных объектов:
- Газопровод высокого давления
- Газопровод среднего давления
- Газопровод низкого давления

Изм.	Кол.уч.	Лист	№ док.	Подп.	Дата
ГИП		Алейникова			09.19
Нач. отд.					
Гл. спец.					
Проверил		Бодяга			09.19
Разраб.		Ахатов			09.19
Н. контр.		Бутолина			09.19

1250-ПП1.ГЧ

"Распределительный газопровод в д. Старосиверская Гатчинского района Ленинградской области"

Раздел. 1 "Проект планировки территории. Графическая часть."

Стадия	Лист	Листов
ПП	2	

Чертеж границ зон планируемого размещения линейного объекта. Фрагмент 2. М 1 : 1 000.

ООО "Удмуртгазпроект"

Фрагмент 3

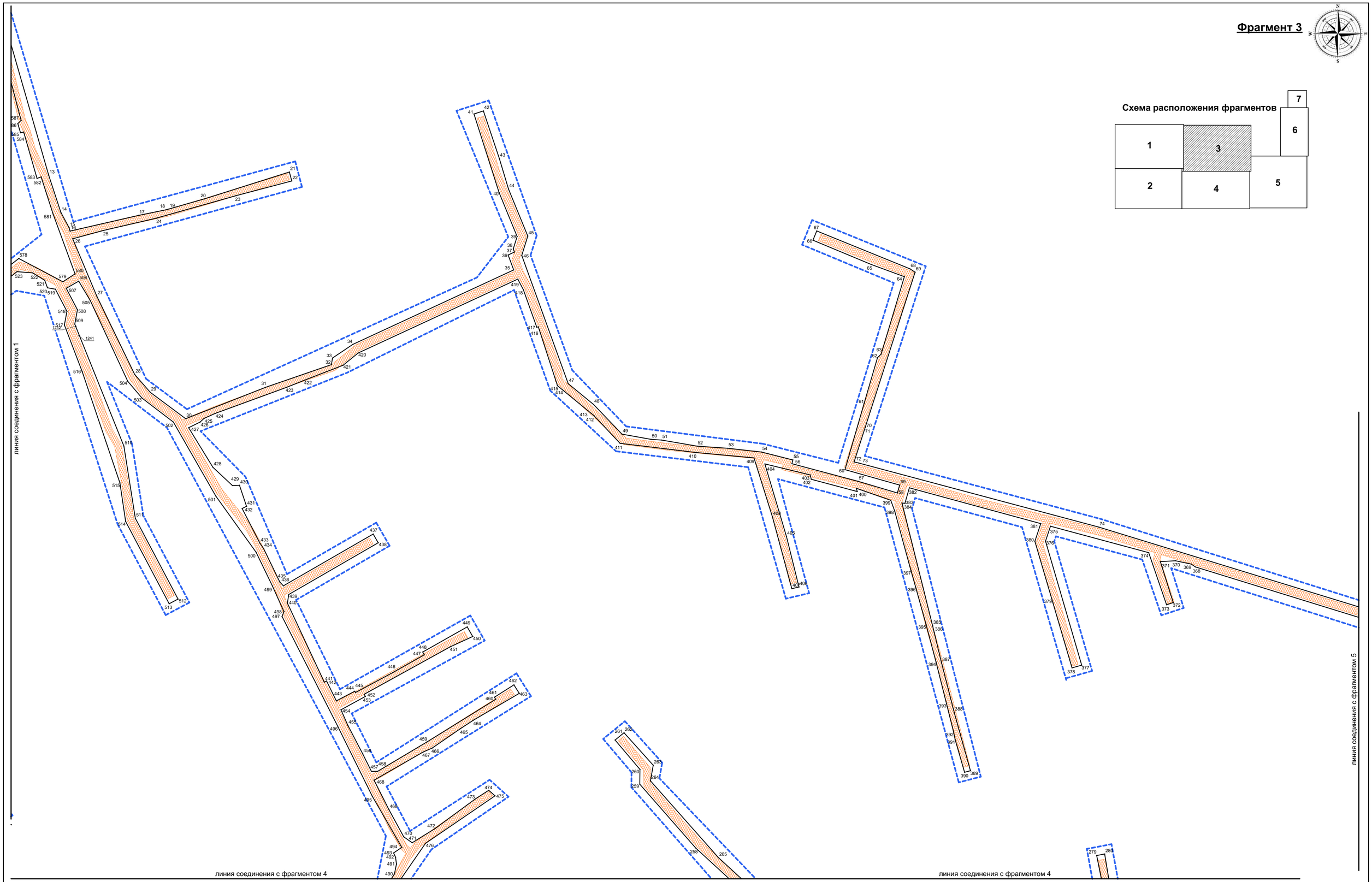

Схема расположения фрагментов

1	3		6
2	4	5	7

Условные обозначения:

- границы зон планируемого размещения линейных объектов
- границы территории, в отношении которой осуществляется подготовка проекта планировки
- 1 - номера характерных (поворотных, начала, окончания) точек границ зон планируемого размещения линейных объектов
- границы зон с особыми условиями использования территории, подлежащие установлению в связи с размещением линейного объекта (охранная зона газопровода)

Информация о видах линейных объектов применительно к территоррии, которая предназначена для размещения следующих линейных объектов:
- Газопровод высокого давления
- Газопровод среднего давления
- Газопровод низкого давления

Изм.	Кол.уч.	Лист	№ док.	Подп.	Дата
ГИП		Алейникова			09.19
Нач. отд.					
Гл. спец.					
Проверил		Бодяга			09.19
Разраб.		Ахатов			09.19
Н. контр.		Бутолина			09.19

1250-ПП1.ГЧ

"Распределительный газопровод в д. Старосиверская Гатчинского района Ленинградской области"

Раздел. 1 "Проект планировки территории. Графическая часть."

Стадия	Лист	Листов
ПП	3	

Чертеж границ зон планируемого размещения линейного объекта. Фрагмент 3. М 1 : 1 000.

ООО "Удмуртгазпроект"

Фрагмент 4

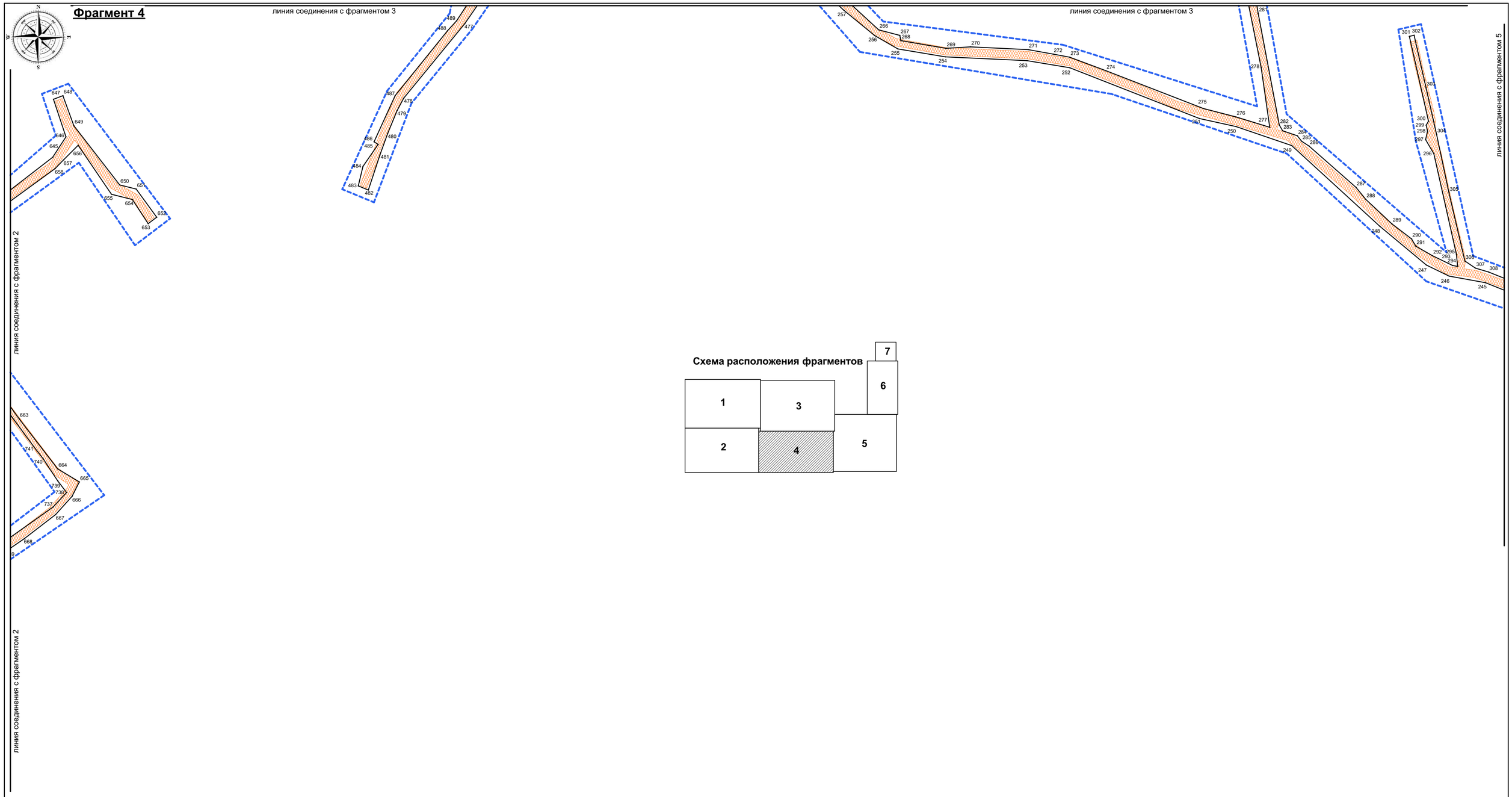

Схема расположения фрагментов

Условные обозначения:

- границы зон планируемого размещения линейных объектов
- границы территории, в отношении которой осуществляется подготовка проекта планировки
- 1 - номера характерных (поворотных, начала, окончания) точек границ зон планируемого размещения линейных объектов
- границы зон с особыми условиями использования территории, подлежащие установлению в связи с размещением линейного объекта (охранная зона газопровода)

Информация о видах линейных объектов применительно к территоррии, которая предназначена для размещения следующих линейных объектов:
- Газопровод высокого давления
- Газопровод среднего давления
- Газопровод низкого давления

Изм.	Кол.уч.	Лист	№ док.	Подп.	Дата
ГИП		Алейникова			09.19
Нач. отд.					
Гл. спец.					
Проверил		Бодяга			09.19
Разраб.		Ахатов			09.19
Н. контр.		Бутолина			09.19

1250-ПП1.ГЧ

"Распределительный газопровод в д. Старосиверская Гатчинского района Ленинградской области"

Раздел. 1 "Проект планировки территории. Графическая часть."

Стадия	Лист	Листов
ПП	4	

Чертеж границ зон планируемого размещения линейного объекта. Фрагмент 4. М 1 : 1 000.

ООО "Удмуртгазпроект"

Фрагмент 5

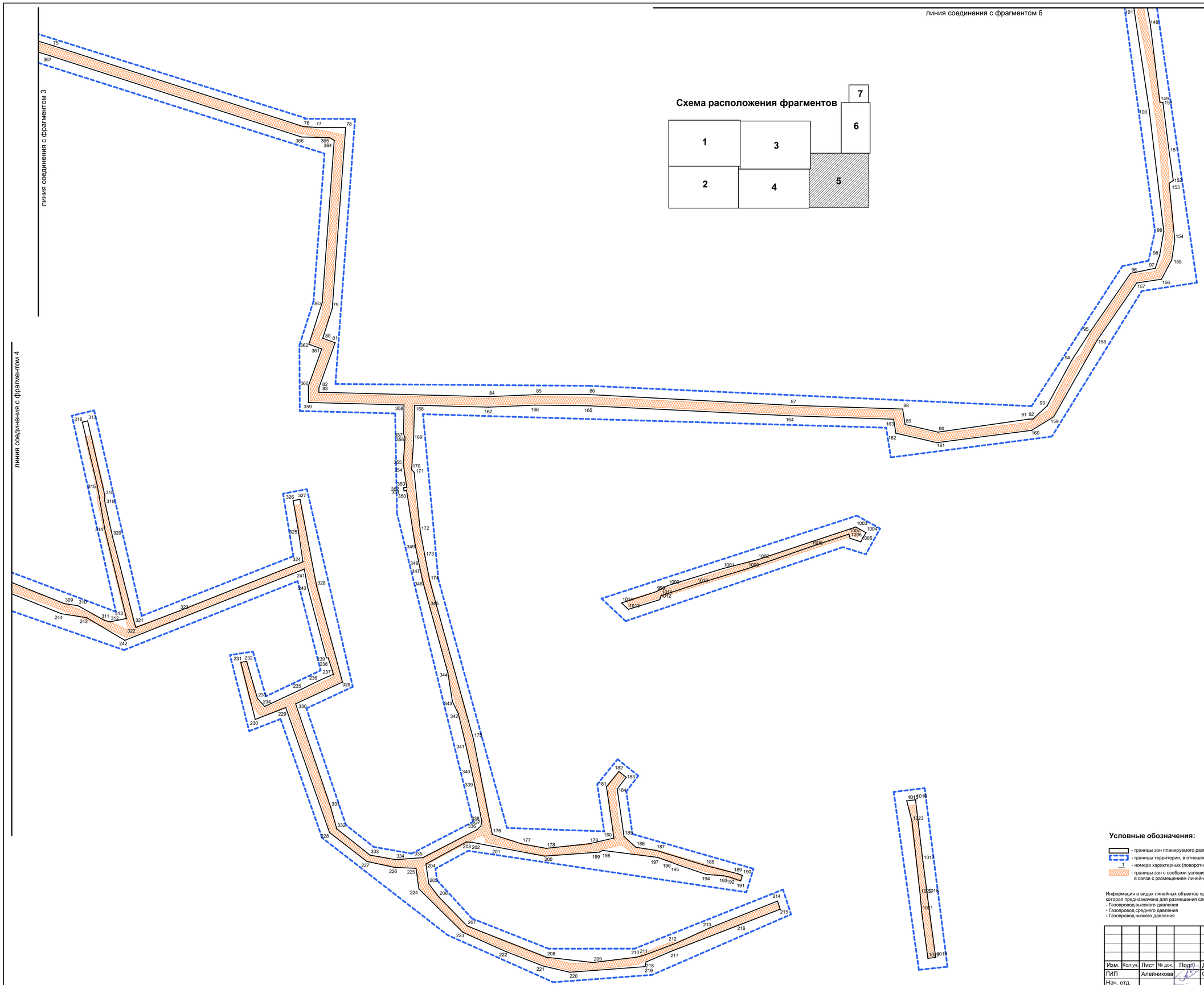

Условные обозначения:

- границы зон планируемого размещения линейных объектов
- границы территории, в отношении которой осуществляется подготовка проекта планировки
- 1 - номера характерных (поворотных, начала, окончания) точек границ зон планируемого размещения линейных объектов
- границы зон с особыми условиями использования территории, подлежащие установлению в связи с размещением линейного объекта (охранная зона газопровода)

Информация о видах линейных объектов применительно к территоррии, которая предназначена для размещения следующих линейных объектов:
- Газопровод высокого давления
- Газопровод среднего давления
- Газопровод низкого давления

						1250-ПП1.ГЧ			
						"Распределительный газопровод в д. Старосиверская Гатчинского района Ленинградской области"			
Изм.	Кол.уч.	Лист	№ док.	Подп.	Дата				
ГИП		Алейникова			09.19	Раздел. 1 "Проект планировки территории. Графическая часть."	Стадия	Лист	Листов
Нач. отд.							ПП	5	
Гл. спец.									
Проверил		Бодяга			09.19	Чертеж границ зон планируемого размещения линейного объекта. Фрагмент 5. М 1 : 1 000.	ООО "Удмуртгазпроект"		
Разраб.		Ахатов			09.19				
Н. контр.		Бутолина			09.19				

линия соединения с фрагментом 7

Фрагмент 6

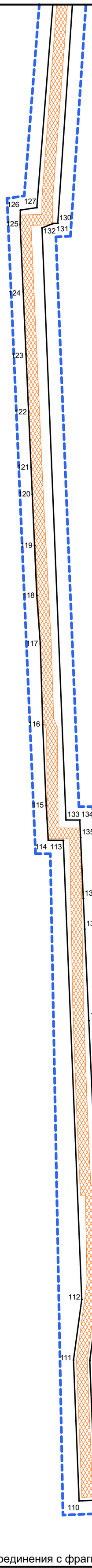

линия соединения с фрагментом 5

Схема расположения фрагментов

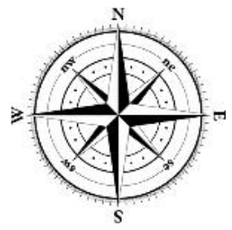

Фрагмент 7

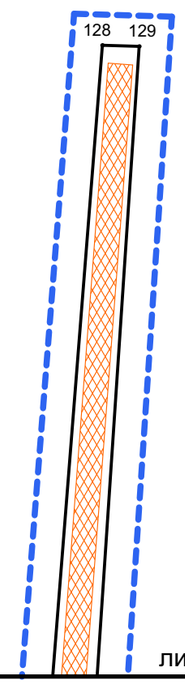

линия соединения с фрагментом 6

Условные обозначения:

- границы зон планируемого размещения линейных объектов
- границы территории, в отношении которой осуществляется подготовка проекта планировки
- 1 - номера характерных (поворотных, начала, окончания) точек границ зон планируемого размещения линейных объектов
- границы зон с особыми условиями использования территории, подлежащие установлению в связи с размещением линейного объекта (охранная зона газопровода)

Информация о видах линейных объектов применительно к территоррии, которая предназначена для размещения следующих линейных объектов:
- Газопровод высокого давления
- Газопровод среднего давления
- Газопровод низкого давления

Изм.	Кол.уч.	Лист	№ док.	Подп.	Дата	1250-ПП1.ГЧ			
						"Распределительный газопровод в д. Старосиверская Гатчинского района Ленинградской области"			
ГИП		Алейникова			09.19	Раздел. 1 "Проект планировки территории. Графическая часть."	Стадия	Лист	Листов
Нач. отд.							ПП	6	
Гл. спец.									
Проверил		Бодяга			09.19	Чертеж границ зон планируемого размещения линейного объекта. Фрагменты 6, 7. М 1 : 1 000.	ООО "Удмуртгазпроект"		
Разраб.		Ахатов			09.19				
Н. контр.		Бутолина			09.19				