АССОЦИАЦИЯ “ГАЗИФИКАЦИЯ УДМУРТИИ”
ООО “УДМУРТГАЗПРОЕКТ”
ПРОЕКТНЫЕ РАБОТЫ
ИНЖЕНЕРНЫЕ ИЗЫСКАНИЯ ДЛЯ СТРОИТЕЛЬСТВА
КАРТОГРАФИЧЕСКИЕ РАБОТЫ

Член СРО «Межрегионпроект». Регистрационный номер в государственном реестре саморегулируемых организаций СРО-П-103-24122009

Заказчик: Администрация муниципального образования «Сиверское городское поселение Гатчинского муниципального района Ленинградской области»

ПРОЕКТ МЕЖЕВАНИЯ ТЕРРИТОРИИ

«Распределительный газопровод в д. Старосиверская Гатчинского района Ленинградской области»

«Материалы по обоснованию проекта межевания территории»

1250-ПМ2

2019

АССОЦИАЦИЯ “ГАЗИФИКАЦИЯ УДМУРТИИ”

ООО “УДМУРТГАЗПРОЕКТ”

ПРОЕКТНЫЕ РАБОТЫ
ИНЖЕНЕРНЫЕ ИЗЫСКАНИЯ ДЛЯ СТРОИТЕЛЬСТВА
КАРТОГРАФИЧЕСКИЕ РАБОТЫ

Член СРО «Межрегионпроект». Регистрационный номер в государственном реестре саморегулируемых организаций СРО-П-103-24122009

Заказчик: Администрация муниципального образования «Сиверское городское поселение Гатчинского муниципального района Ленинградской области»

ПРОЕКТ МЕЖЕВАНИЯ ТЕРРИТОРИИ

«Распределительный газопровод в д. Старосиверская Гатчинского района Ленинградской области»

«Материалы по обоснованию проекта межевания территории»

1250-ПМ2

Главный инженер проекта_____С.В Алейникова

Главный инженер ООО «Удмуртгазпроект» _____Д.Л Колясев

2019

СОСТАВ ДОКУМЕНТАЦИИ ПО ПЛАНИРОВКЕ ТЕРРИТОРИИ

№ п/п	Наименование
1	2
Проект планировки территории	
1250-ПП1.ГЧ	Основная часть проекта планировки территории. Раздел 1. «Проект планировки территории. Графическая часть».
1250-ПП1.ТЧ	Основная часть проекта планировки территории. Раздел 2. «Положение о размещении линейного объекта».
1250-ПП2.ГЧ	Материалы по обоснованию проекта планировки территории. Раздел 3. «Материалы по обоснованию проекта планировки территории. Графическая часть».
1250-ПП2.ТЧ	Материалы по обоснованию проекта планировки территории. Раздел 4. «Материалы по обоснованию проекта планировки территории. Пояснительная записка».
Проект межевания территории	
1250-ПМ1	Основная часть проекта межевания территории
1250-ПМ2	Материалы по обоснованию проекта межевания территории

СОДЕРЖАНИЕ 1250-ПМ2
МАТЕРИАЛОВ ПО ОБОСНОВАНИЮ
ПРОЕКТА МЕЖЕВАНИЯ ТЕРРИТОРИИ

Графические материалы

Чертеж межевания территории. Фрагмент.1 М 1 : 1000.
Чертеж межевания территории. Фрагмент.2 М 1 : 1000.
Чертеж межевания территории. Фрагмент.3 М 1 : 1000.
Чертеж межевания территории. Фрагмент.4 М 1 : 1000.
Чертеж межевания территории. Фрагмент.5 М 1 : 1000.
Чертеж межевания территории. Фрагмент.6;7 М 1 : 1000.

Фрагмент 1

Схема расположения фрагментов

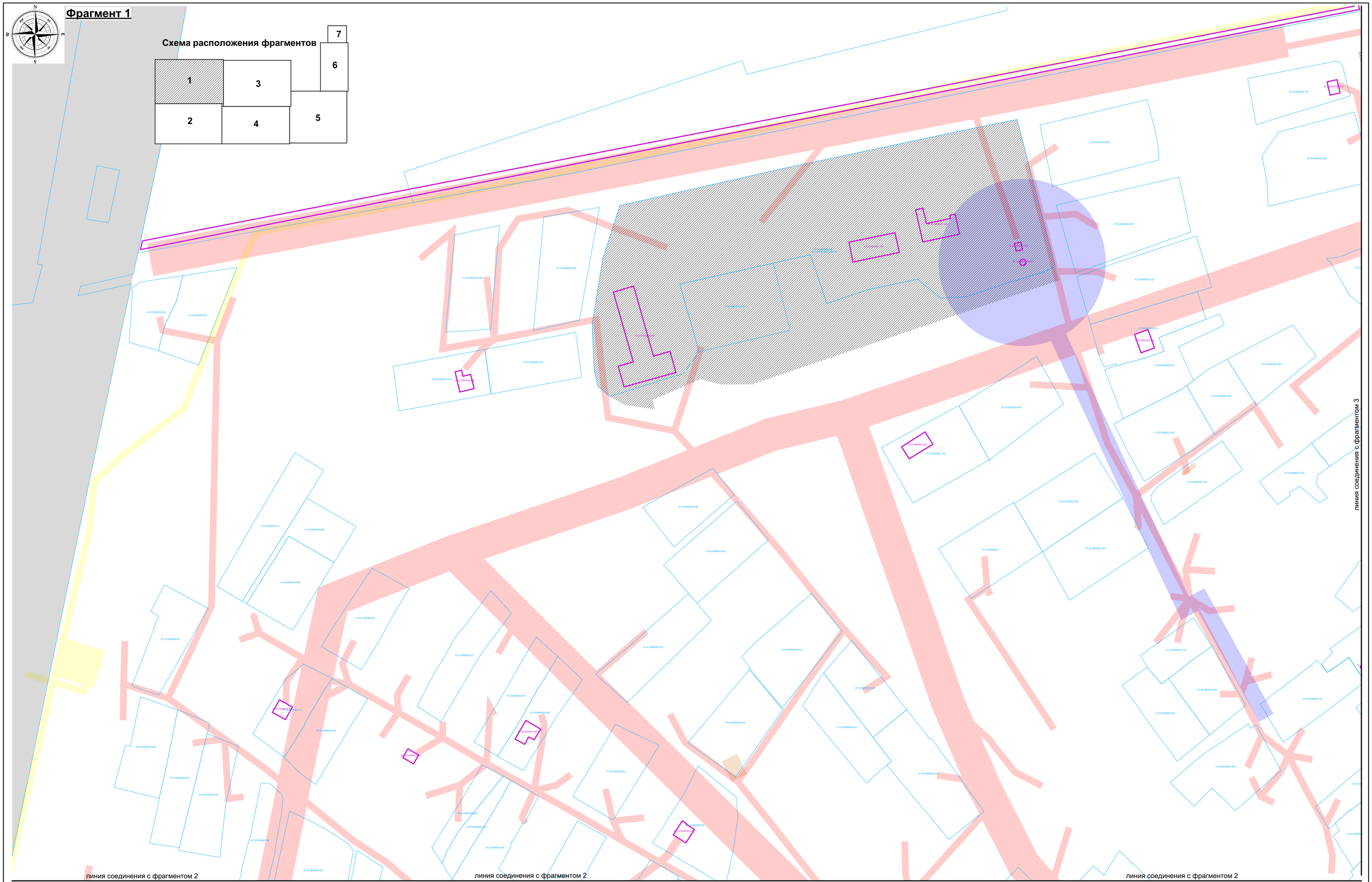

Условные обозначения:

- границы сущ. объектов капитального строительства, сведения о которых содержаться в ЕГРН
- 47:23:0000000:635 - обозначение сущ. объектов капитального строительства, сведения о которых содержаться в ЕГРН
- границы сущ. земельных участков, сведения о которых содержаться в ЕГРН
- 47:23:0000000:630 - обозначение сущ. земельных участков, сведения о которых содержаться в ЕГРН

Границы зон с особыми условиями использования территории:

- охранные зоны трубопроводов (газопровода)
- охранные зоны объектов электроэнергетики
- охранные зоны трубопроводов (водопровода)
- охранные зоны трубопроводов (канализации)
- охранная зона железной дороги
- санитарно-защитные зоны промышленных предприятий
- водоохранная зона

Изм.	Кол.уч.	Лист	№ док.	Подп.	Дата	1250-ПМ2		
						"Распределительный газопровод в д. Старосиверская Гатчинского района Ленинградской области"		
ГИП		Алейникова			09.19	Проект межевания территории. Материалы по обоснованию.	Стадия	Лист	Листов
Нач. отд.							ПМ	1	
Гл. спец.									
Проверил		Бодяга			09.19	Чертеж межевания территории. Фрагмент 1. М 1 : 1 000.	ООО "Удмуртгазпроект"		
Разраб.		Ахатов			09.19				
Н. контр.		Бутолина			09.19				

линия соединения с фрагментом 1

линия соединения с фрагментом 1

линия соединения с фрагментом 1

линия соединения с фрагментом 4

линия соединения с фрагментом 4

Фрагмент 2

Схема расположения фрагментов

1	3	6
2	4	5
		7

Условные обозначения:

- границы сущ. объектов капитального строительства, сведения о которых содержаться в ЕГРН
47:23:0000000:635 - обозначение сущ. объектов капитального строительства, сведения о которых содержаться в ЕГРН
- границы сущ. земельных участков, сведения о которых содержаться в ЕГРН
47:23:0000000:635 - обозначение сущ. земельных участков, сведения о которых содержаться в ЕГРН

Границы зон с особыми условиями использования территории:

- охранные зоны трубопроводов (газопровода)
- охранные зоны объектов электроэнергетики
- охранные зоны трубопроводов (водопровода)
- охранные зоны трубопроводов (канализации)
- охранная зона железной дороги
- санитарно-защитные зоны промышленных предприятий
- водоохранная зона

Изм.	Кол.уч.	Лист	№ док.	Подп.	Дата	1250-ПМ2			
						"Распределительный газопровод в д. Старосиверская Гатчинского района Ленинградской области"			
ГИП		Алейникова			09.19	Проект межевания территории. Материалы по обоснованию.	Стадия	Лист	Листов
Нач. отд.							ПМ	2	
Гл. спец.									
Проверил		Бодяга			09.19	Чертеж межевания территории. Фрагмент 2. М 1 : 1 000.	ООО "Удмуртгазпроект"		
Разраб.		Ахатов			09.19				
Н. контр.		Бутолина			09.19				

Фрагмент 3

Схема расположения фрагментов

1	3	7
2	4	5
		6

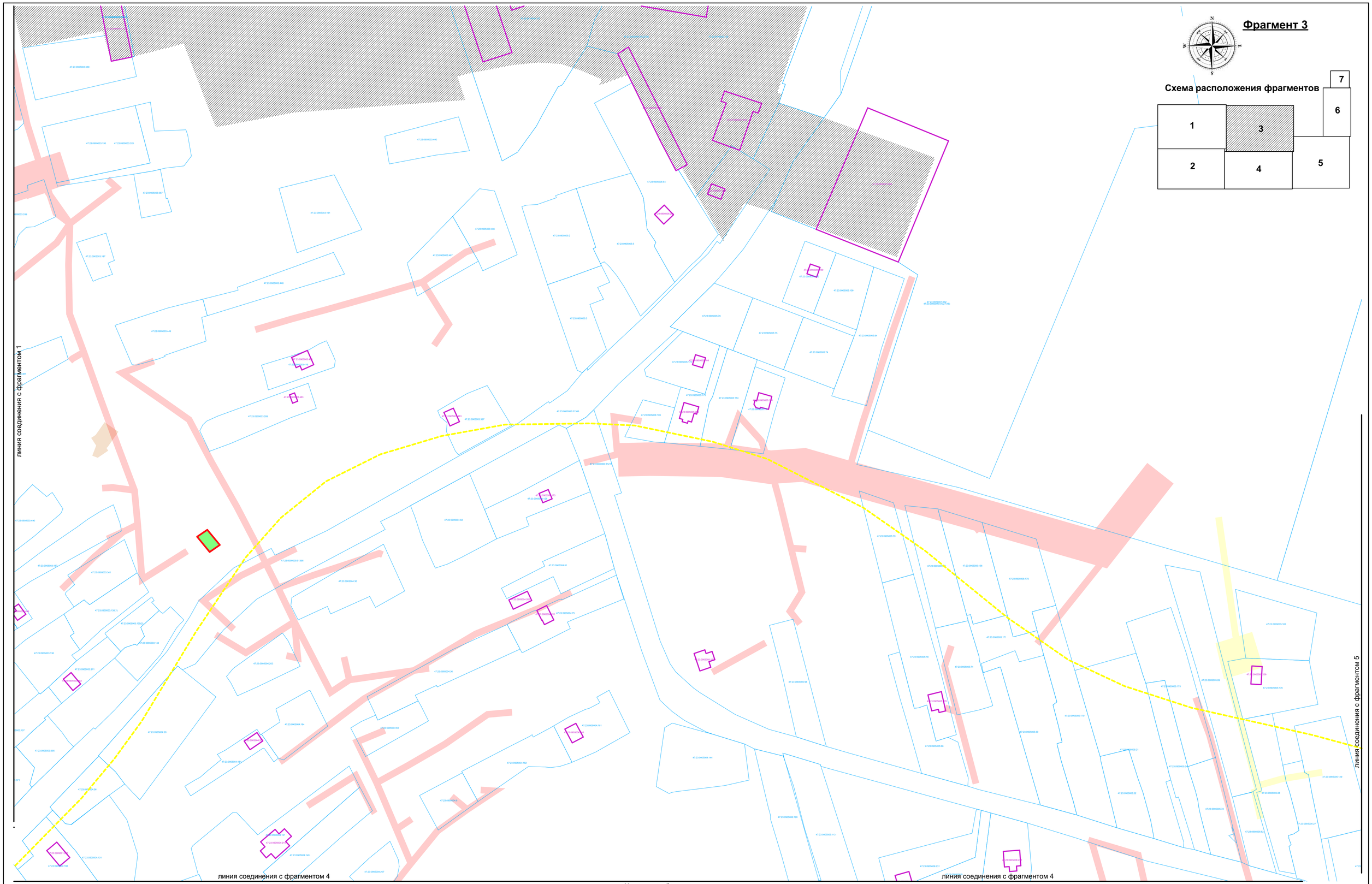

Условные обозначения:

- границы сущ. объектов капитального строительства, сведения о которых содержаться в ЕГРН
47:23:0000000:635 - обозначение сущ. объектов капитального строительства, сведения о которых содержаться в ЕГРН
- границы сущ. земельных участков, сведения о которых содержаться в ЕГРН
47:23:0000000:635 - обозначение сущ. земельных участков, сведения о которых содержаться в ЕГРН

Границы зон с особыми условиями использования территории:

- охранные зоны трубопроводов (газопровода)
- охранные зоны объектов электроэнергетики
- охранные зоны трубопроводов (водопровода)
- охранные зоны трубопроводов (канализации)
- охранная зона железной дороги
- санитарно-защитные зоны промышленных предприятий
- водоохранная зона

- зона охраны объекта культурного наследия "Памятное место, где захоронены советские воины и местные жители, погибшие в фашистском концлагере в 1941-44 гг."

Изм.	Кол.уч.	Лист	№ док.	Подп.	Дата
ГИП		Алейникова			09.19
Нач. отд.					
Гл. спец.					
Проверил		Бодяга			09.19
Разраб.		Ахатов			09.19
Н. контр.		Бутолина			09.19

1250-ПМ2

"Распределительный газопровод в д. Старосиверская Гатчинского района Ленинградской области"

Проект межевания территории. Материалы по обоснованию.

Стадия	Лист	Листов
ПМ	3	

Чертеж межевания территории. Фрагмент 3. М 1 : 1 000.

ООО "Удмуртгазпроект"

линия соединения с фрагментом 3

линия соединения с фрагментом 3

линия соединения с фрагментом 5

линия соединения с фрагментом 2

линия соединения с фрагментом 2

Фрагмент 4

Схема расположения фрагментов

		7
		6
1	3	
2	4	5

47:23:0905004:46
47:23:0905004:52
47:23:0905004:120
47:23:0905004:204
47:23:0905004:54
47:23:0905004:100
47:23:0905004:210
47:23:0905004:133
47:23:0905004:132
47:23:0905006:219
47:23:0802001:1211
47:23:0802001:1212
47:23:0802001:1408
47:23:0802001:1209(2)
47:23:0802001:1209(1)
47:23:0802001:306
47:23:0802001:461
47:23:0802001:1036
47:23:0802001:291
47:23:0802001:397
47:23:0802001:288
47:23:0802001:1396
47:23:0802001:217
47:23:0802001:468
47:23:0802001:1040
47:23:0802001:1107
47:23:0802001:399
47:23:0802001:1410
47:23:0802001:402
47:23:0802001:1342
47:23:0802001:1341
47:23:0802001:1343
47:23:0802001:1340
47:23:0802001:1336
47:23:0802001:1344
47:23:0802001:1394
47:23:0802001:1393
47:23:0802001:62
47:23:0802001:307
47:23:0802001:189
47:23:0802001:446

Условные обозначения:

- границы сущ. объектов капитального строительства, сведения о которых содержаться в ЕГРН
47:23:0000000:635 - обозначение сущ. объектов капитального строительства, сведения о которых содержаться в ЕГРН
- границы сущ. земельных участков, сведения о которых содержаться в ЕГРН
47:23:0000000:635 - обозначение сущ. земельных участков, сведения о которых содержаться в ЕГРН

Границы зон с особыми условиями использования территории:

- охранные зоны трубопроводов (газопровода)
- охранные зоны объектов электроэнергетики
- охранные зоны трубопроводов (водопровода)
- охранные зоны трубопроводов (канализации)
- охранная зона железной дороги
- санитарно-защитные зоны промышленных предприятий
- водоохранная зона

Изм.	Кол.уч.	Лист	№ док.	Подп.	Дата	1250-ПМ2		
						"Распределительный газопровод в д. Старосиверская Гатчинского района Ленинградской области"		
ГИП		Алейникова			09.19	Проект межевания территории. Материалы по обоснованию.	Стадия: ПМ	Лист: 4 / Листов:
Нач. отд.								
Гл. спец.								
Проверил		Бодяга			09.19	Чертеж межевания территории. Фрагмент 4. М 1 : 1 000.	ООО "Удмуртгазпроект"	
Разраб.		Ахатов			09.19			
Н. контр.		Бутолина			09.19			

линия соединения с фрагментом 6

линия соединения с фрагментом 3

линия соединения с фрагментом 4

Фрагмент 5

Схема расположения фрагментов

1	3		6
2	4	5	7

Условные обозначения:

- границы сущ. объектов капитального строительства, сведения о которых содержаться в ЕГРН
47:23:0000000:635 - обозначение сущ. объектов капитального строительства, сведения о которых содержаться в ЕГРН
- границы сущ. земельных участков, сведения о которых содержаться в ЕГРН
47:23:0000000:635 - обозначение сущ. земельных участков, сведения о которых содержаться в ЕГРН

Границы зон с особыми условиями использования территории:

- охранные зоны трубопроводов (газопровода)
- охранные зоны объектов электроэнергетики
- охранные зоны трубопроводов (водопровода)
- охранные зоны трубопроводов (канализации)
- охранная зона железной дороги
- санитарно-защитные зоны промышленных предприятий
- водоохранная зона

Изм.	Кол.уч.	Лист	№ док.	Подп.	Дата	1250-ПМ2		
						"Распределительный газопровод в д. Старосиверская Гатчинского района Ленинградской области"		
ГИП		Алейникова			09.19	Проект межевания территории. Материалы по обоснованию.	Стадия	Лист	Листов
Нач. отд.							ПМ	5	
Гл. спец.									
Проверил		Бодяга			09.19	Чертеж межевания территории. Фрагмент 5. М 1 : 1 000.	ООО "Удмуртгазпроект"		
Разраб.		Ахатов			09.19				
Н. контр.		Бутолина			09.19				

Фрагмент 6

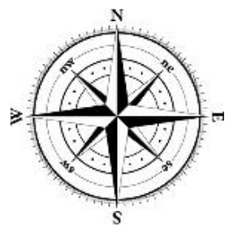

Схема расположения фрагментов

Фрагмент 7

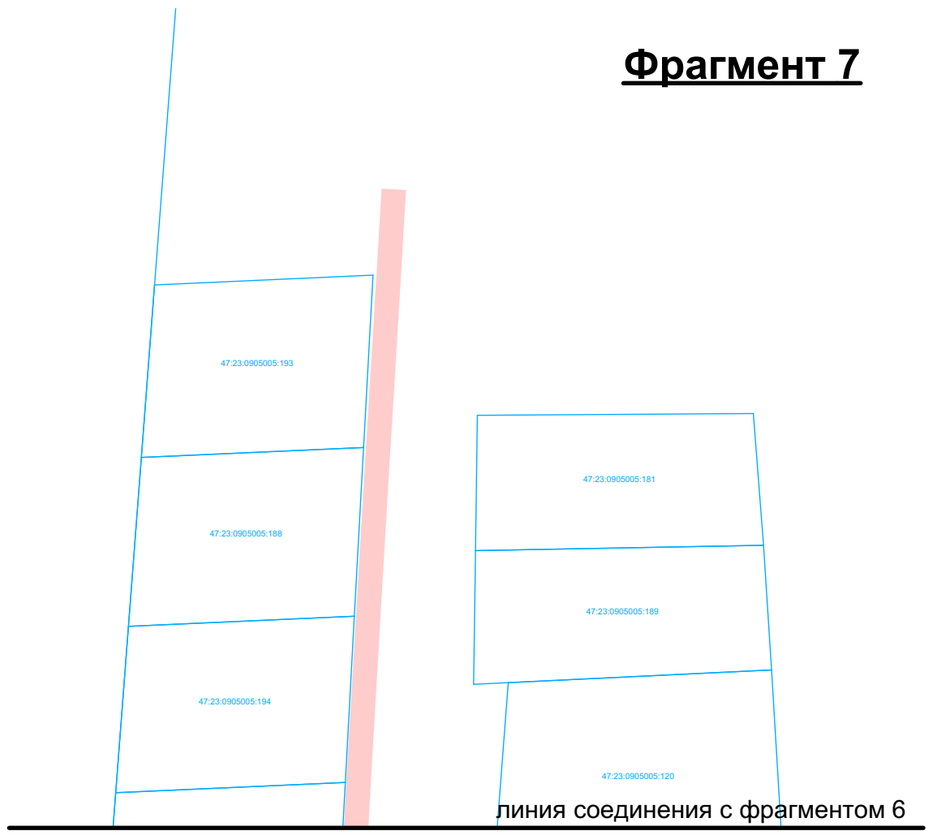

Условные обозначения:

- границы сущ. объектов капитального строительства, сведения о которых содержаться в ЕГРН
47:23:0000000:635 - обозначение сущ. объектов капитального строительства, сведения о которых содержаться в ЕГРН
- границы сущ. земельных участков, сведения о которых содержаться в ЕГРН
47:23:0000000:635 - обозначение сущ. земельных участков, сведения о которых содержаться в ЕГРН

Границы зон с особыми условиями использования территории:

- охранные зоны трубопроводов (газопровода)
- охранные зоны объектов электроэнергетики
- охранные зоны трубопроводов (водопровода)
- охранные зоны трубопроводов (канализации)
- охранная зона железной дороги
- санитарно-защитные зоны промышленных предприятий
- водоохранная зона

Изм.	Кол.уч.	Лист	№ док.	Подп.	Дата	1250-ПМ2			
						"Распределительный газопровод в д. Старосиверская Гатчинского района Ленинградской области"			
ГИП		Алейникова			09.19	Проект межевания территории. Материалы по обоснованию.	Стадия	Лист	Листов
Нач. отд.							ПМ	6	
Гл. спец.									
Проверил		Бодяга			09.19	Чертеж межевания территории. Фрагменты 6, 7. М 1 : 1 000.	ООО "Удмуртгазпроект"		
Разраб.		Ахатов			09.19				
Н. контр.		Бутолина			09.19				